



MINISTERSTVO
PRO MÍSTNÍ
ROZVOJ ČR

Územní dimenze a využití integrovaných nástrojů v programovém období 2014 – 2020

Mgr. Jelena Kriegelsteinová
ředitelka Odboru rozvoje a strategie regionální politiky
Ministerstvo pro místní rozvoj ČR

Jednání Výboru pro EU Rady pro nestátní a neziskové organizace
17. září 2014, Praha



PROGRAMOVÉ OBDOBÍ 2014 - 2020


PODMÍNKY

Zpřísnění pravidel a kondicionality

Orientace na výsledky

Vazba projektů na strategii Evropa 2020

Zkušenosti z programového období 2007 - 2013



ZMĚNY

Jednotné metodické prostředí (JMP)

Menší množství programů a aktivit

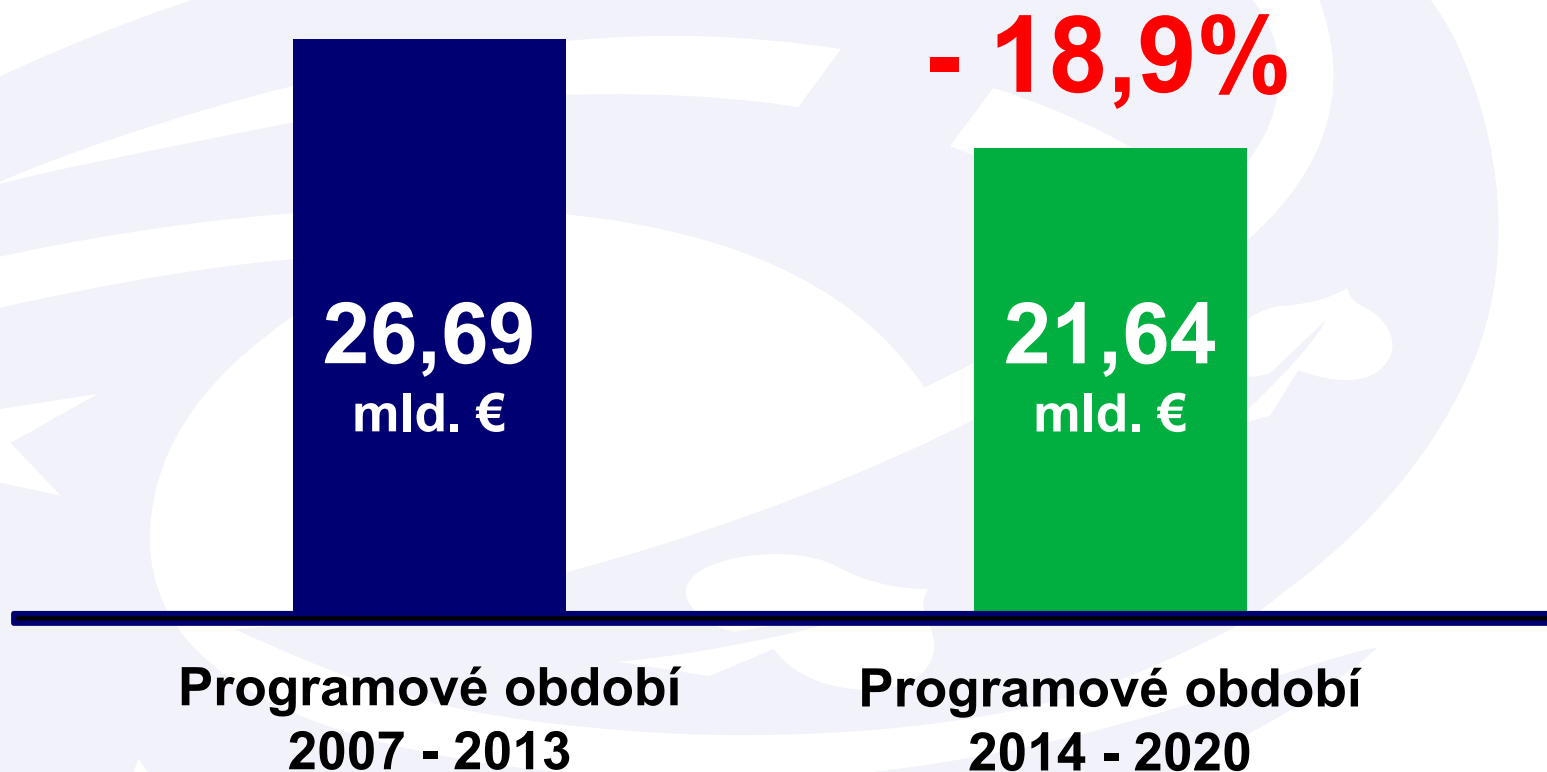
Územní dimenze a integrovaná územní řešení

Koncentrace, strategie a synergie

Společenský přínos projektů



ALOKACE NA PROGRAMOVÉ OBDOBÍ 2014-2020





ÚZEMNÍ DIMENZE

Koncentrace (zacílení) prostředků programů ESI fondů do specifických typů území

- podporující **konkurenceschopnost**
- zajišťující **vyrovnávání územních disparit**

V souladu s nařízeními EK k využití fondů ESF, ERDF a EAFRD **se nejedná o plošnou alokaci** prostředků podpory pro různé administrativní celky bez konkrétní územní specifikace intervencí.



POJETÍ ÚZEMNÍ DIMENZE V DOHODĚ O PARTNERSTVÍ

„Územní dimenze je chápána jako možnost **koncentrovat prostředky** z programů ESI fondů **ve specifických typech území** podporující jednak konkurenceschopnost (v závislosti na rozvojový potenciál) ČR a také zohledňující požadavek na **vyrovnávání územních disparit** (ve vztahu k vnitřní diferenciaci území a koncentraci problémů ekonomického, sociálního či environmentálního charakteru). Územní zaměření intervencí v programech financovaných z ESIF bude respektovat specifická hlediska.“



ÚZEMNÍ DIMENZE

Územní dimenze může být **realizována** v zásadě **dvěma způsoby**:

- **integrovanými nástroji - (ITI, IPRÚ, CLLD)**
- **projekty ve specifických výzvách („cílené výzvy“)** - zacílení územně, tematicky, územně i tematicky, jiným způsobem (např. bonifikací)

Vláda ČR schválila dne 27. 8. 2014 (usnesení č. 681 a 682):

- **Národní dokument k územní dimenzi**
- **Metodický pokyn pro využití integrovaných nástrojů v programovém období 2014 - 2020**



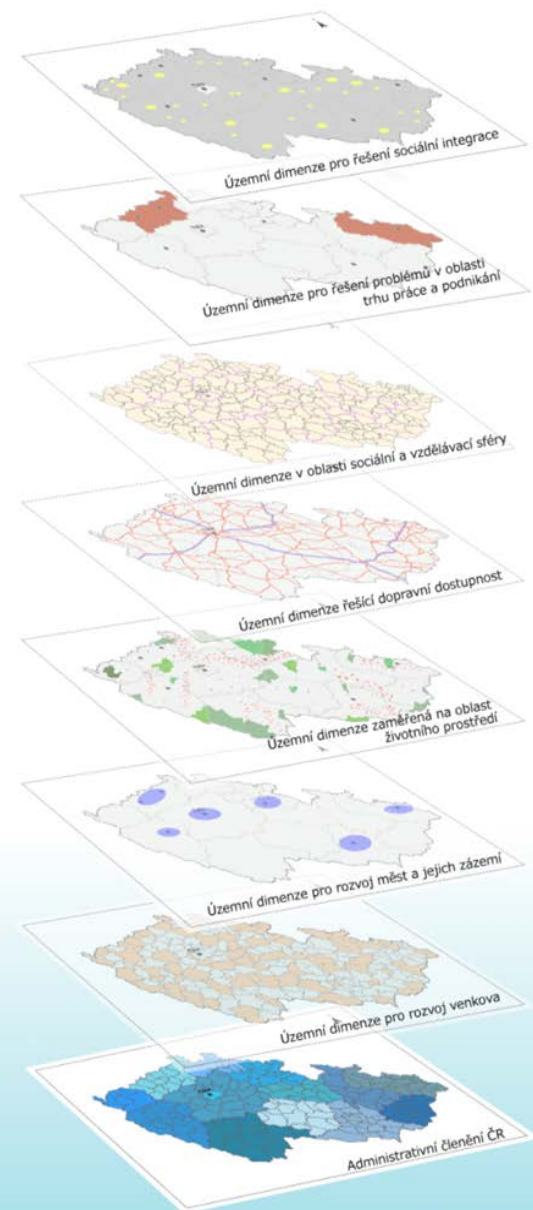
NÁRODNÍ DOKUMENT K ÚZEMNÍ DIMENZI

- schválen usnesením vlády ze dne 27. srpna 2014 č. 681
- sjednocení debaty o územní dimenzi napříč relevantními resorty a územními partnery
- vymezení územní dimenze v relevantních operačních programech a identifikace územních průmětů intervencí
- podklad pro diskuzi vedoucí k vyčlenění odpovídajícího objemu prostředků a vytvoření vhodných nástrojů na její realizaci v programovém období EU 2014-2020



ÚZEMNÍ DIMENZE – TYPY ÚZEMÍ

Územní dimenze	Typ území
Územní dimenze pro řešení sociální integrace	Sociálně vyloučené lokality
Územní dimenze pro řešení problémů v oblasti trhu práce a podnikání	Hospodářsky problémová území a území s vysokou mírou nezaměstnaností
Územní dimenze v oblasti sociální a vzdělávací sféry	Účelově vymezené funkční regiony řešící dané téma v oblasti sociální a vzdělávací sféry
Územní dimenze řešící dopravní dostupnost	Dopravní linie a koridory
Územní dimenze Zaměřená na oblast životního prostředí	Specifická území v rámci životního prostředí
Územní dimenze pro rozvoj měst a jejich zázemí	Rozvojová a urbánní území
Územní dimenze pro rozvoj venkova	Území pokryté MAS
Jinak vymezená územní dimenze	Specifická území mimo výše uvedené (dle Politiky územního rozvoje ČR, dostupnosti internetu,...)





METODICKÝ POKYN PRO VYUŽITÍ INTEGROVANÝCH NÁSTROJŮ

- schválen usnesením vlády ze dne 27. srpna 2014 č. 682
- cílem je poskytnout řídicím orgánům programů ESI fondů a nositelům integrovaných nástrojů a dalším dotčeným aktérům jednotné závazné postupy při přípravě, hodnocení, schvalování, realizaci, monitorování a vyhodnocování integrovaných strategií a integrovaných nástrojů



REALIZACE ÚZEMNÍ DIMENZE

a/ (individuálními) projekty v rámci cílených výzev (tj. výzev vyhlášených v rámci daného specifického cíle a zacílených na území)

b/ integrovanými nástroji:

Integrované územní investice

(ITI) Pražská, Brněnská, Ostravská, Plzeňská, Ústecko - chomutovská, Hradecko-pardubická a Olomoucká aglomerace.

Integrované plány rozvoje území (IPRÚ) – zahrnují funkční území tzv. regionálních pólů rozvoje (Karlovy Vary, Liberec - Jablonec, České Budějovice, Jihlava, Zlín a Mladá Boleslav).

Komunitě vedený místní rozvoj (CLLD) – bude v souladu s Nařízeními EK realizován ve venkovském prostoru (prostřednictvím místních akčních skupin (cca 175 MAS)).

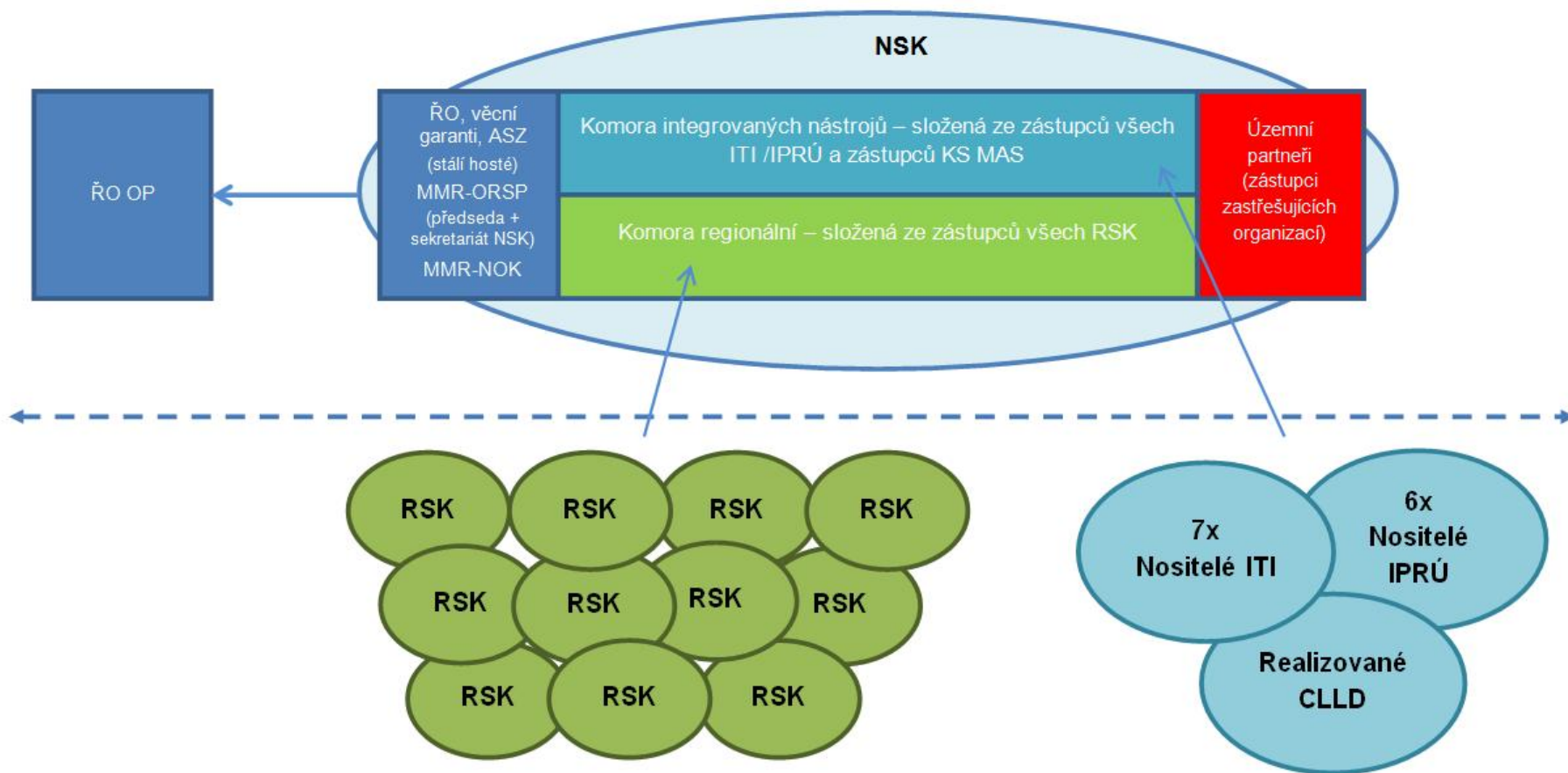


KOORDINACE ÚZEMNÍ DIMENZE

- pro zajištění propojenosti mezi řídicími orgány, integrovanými strategiemi v území a dalšími partnery a za účelem efektivní implementace územní dimenze bude zřízen systém tzv. „Stálých konferencí“ na národní a regionální úrovni.
- systém vznikl z iniciativy územních partnerů. MMR z centrální úrovně převzalo garanci jeho přípravy a fungování.
- rozhodnutím č. 127/2014 ministryně pro místní rozvoj ze dne 14. srpna 2014 byl schválen Statut a Jednací řád NSK a RSK



SCHÉMA ŘÍZENÍ ÚZEMNÍ DIMENZE





KOORDINACE ÚZEMNÍ DIMENZE

Národní stálá konference (NSK)

- 1) komora Regionálních stálých konferencí
- 2) komora Integrovaných nástrojů

Členy NSK jsou:

zástupci MMR (ORSP, NOK), ŘO (stálí hosté nebo členové), zástupci zastřešujících organizací územních partnerů (AK ČR, SMO ČR, SMS ČR, NS MAS), Agentura pro sociální začleňování



KOORDINACE ÚZEMNÍ DIMENZE

Regionální stálá konference (RSK) – hlavní cíle

- koordinuje přípravu a realizaci územní dimenze v územním obvodu příslušného kraje
- řídí Regionální akční plán realizace Strategie regionálního rozvoje ČR 2014 – 2020, který přispívá k naplňování SRR ČR 2014-2020
- připravuje doporučení pro NSK k územnímu a věcnému zaměření výzev a sladění jejich harmonogramu zejména pro individuální projekty naplňující územní dimenzi v programech ESI fondů
- sleduje a podporuje absorpční kapacitu regionu
- umožňuje vytváření vazeb mezi jednotlivými integrovanými strategiemi zaměřenými na využívání prostředků ESI fondů
- napomáhá zastřešovat a prostřednictvím svých aktérů reálně uskutečňovat průřezové strategie vyžadující součinnost zúčastněných aktérů



KOORDINACE ÚZEMNÍ DIMENZE

Regionální stálá konference (RSK) - složení

Členská instituce RSK	Počet členů s hlasovacím právem
Zástupci kraje	5
Zástupce statutárních měst zastoupený nositelem ITI/IPRÚ (SMO ČR)	1
Zástupce středně velkých měst (zpravidla okresních měst mimo nositele ITI/IPRÚ)	1/2/3 (podle populační velikosti kraje)
Zástupce malých měst	1/2/3 (podle populační velikosti kraje)
Zástupce za venkov - SMS ČR	1
Zástupce za venkov - SPOV	1
Zástupce Strategie inteligentní specializace (např. regionální RIS3 manažer)	1
Zástupce krajské sítě MAS	1
Zástupce krajské hospodářské komory	1
Zástupce nestátních neziskových organizací	1
Zástupce akademického sektoru	1
Zástupce Agentury pro sociální začleňování	1
Zástupce krajské pobočky Úřadu práce ČR	1
Vlastní výběr dle potřeb regionu (specifický partner výše neuvedený)	1
CELKOVÝ POČET ČLENŮ	...



RSK - členství

Zástupce nestátních neziskových organizací

- počet členů: 1
- Nominace: **ANNO**



RSK – pracovní podskupiny

Dle Statutu a Jednacího řádu RSK:

*„Pro vedení debaty o jednotlivých tématech **může RSK vytvořit dočasné pracovní skupiny** za účasti představitelů regionálních, hospodářských, sociálních partnerů a **dle příslušného tématu.**“ (čl. 3, odst. 6 Statutu)*

„V případě potřeby může RSK zřídit dočasné pracovní skupiny. Dohodnutá doporučení pracovních skupin jsou projednávána na RSK.“ (čl. 6 Jednacího řádu)



MINISTERSTVO
PRO MÍSTNÍ
ROZVOJ ČR

DĚKUJI ZA POZORNOST.

Více informací naleznete na
www.strukturalni-fondy.cz