

Úřad vlády České republiky



Zásady a pravidla Národního rozvojového programu mobility pro všechny



Mgr. Blanka Espinoza
tajemnice Řídícího výboru NRPM

Obsah příspěvku

- **Základní dokumenty**
- **Cíl programu**
- **Opatření prováděná v rámci programu**
- **Zdroje financování**
- **Obsah předkládaného záměru**
- **Postup při hodnocení záměru**
- **NRPM v letech 2005 - 2022**

Základní dokumenty

- Vládní plán financování Národního rozvojového programu mobility pro všechny na období 2016 - 2025
- Národní rozvojový program mobility pro všechny
- Postup při zpracování záměru bezbariérové trasy – **Manuál pro předkladatele**
- **Formulář** pro předložení záměru bezbariérové trasy

Cíl NRPM

Vytvořit přístupné prostředí **pro všechny občany**
i návštěvníky obce



Koncepce a strategie pro **systematické odstraňování bariér**



Vytvořit ucelené, komplexně řešené bezbariérové trasy

Záměr bezbariérové trasy = alespoň jedna bezbariérová trasa (stávající nebo plánovaná) a jeden bezbariérový objekt (stávající nebo plánovaný k úpravě), který se nachází na bezbariérové trase (výjimka - školy a školská zařízení)



Cílová skupina

- **všichni občané**
- **osoby s omezenou schopností pohybu nebo orientace**
- osoby se zdravotním postižením a jiným omezením
- senioři
- osoby dočasně indisponované (po úraze, akutně nemocní...)
- těhotné ženy a matky s kočárky
- malé děti (0 – 3 roky)
- osoby nesoucí těžká břemena, atd.



Základní opatření NRPM

Odstraňování bariér v budovách

- Vstup do budovy
- Vertikální pohyb
- Horizontální pohyb
- Bezbariérové WC
- Informační a orientační systémy
- Odstraňování komunikačních bariér

Zpřístupňování dopravy

Důraz na propojení jednotlivých objektů bezbariérovými trasami města/obce

Budovy veřejných institucí

- Ústřední orgány státní správy
- Pracoviště Úřadu práce ČR
- Pracoviště České správy sociálního zabezpečení
- Finanční a celní úřady
- Soudy a státní zastupitelství
- Služebny policie ČR
- Radnice (obecní a městské úřady)
- Krajské úřady

Budovy vzdělávacích, sportovních a kulturních zařízení

- Školy, školská zařízení a sportovní zařízení
- Muzea, knihovny, divadla, kina apod.



Plzeň – Gymnázium Františka Křižíka, 2017



Dobříš – vstup do knihovny, 2014

Budovy zařízení poskytujících zdravotní a sociální služby a domy zvláštního určení

- Zařízení zdravotních služeb – nemocnice, zdravotní střediska apod.
- Zařízení sociálních služeb – domovy pro seniory, domovy pro osoby se zdravotním postižením apod.
- Domy zvláštního určení – zejména DPS

Poliklinika Milevsko – bezbariérový přístup
2016



Pošty

- Odstraňování bariér v budovách pošt je plně financováno z rozpočtu České pošty s. p.



Bezbariérový vstup – pošta, Kravaře u Hlučína, 2016

Zpřístupňování budov zajišťujících dopravní služby

- Budovy železničních stanic a autobusových nádraží
- Financování je podílové a příslušnými zdroji jsou rozpočet vlastníka infrastruktury, SFDI nebo MD a další (rozpočet kraje, obcí a měst)

Zpřístupňování komunikací pro chodce a veřejné dopravy

- Zpřístupňování pěších tras
- Odstraňování bariér stavebního charakteru ve vnitrostátní veřejné linkové osobní dopravě
- Vybavení dopravních prostředků informačními a signalizačními zařízeními
- Veřejné informační a odbavovací systémy pro osoby se sníženou schopností pohybu a orientace

- Financování je podílové a příslušnými zdroji jsou rozpočet dopravce, resp. vlastníka infrastruktury, SFDI nebo MD a další (rozpočet kraje, obcí a měst)

Podmínky pro účast v NRPM

města, obce, kraje nebo jejich příspěvkové organizace
(dle podmínek dotačních programů)



předkládají na ÚV ČR **záměr bezbariérové trasy** (formulář, projektové dokumentace a další povinné přílohy)



záměr se musí skládat alespoň z jedné **budovy** veřejné instituce (úřady; školy; zdravotnická, sociální a kulturní zařízení, ...) a jedné ucelené **trasy**



cílem je provedení bezbariérových úprav (bezbariérové WC, rampy, plošiny, vodící linie, akustický a orientační systém atd.)

Financování

- Schválený záměr v NRPM je **nutný pro získání příspěvku na jednotlivé projekty** z dotačních titulů příslušných rezortů
- **O vlastní příspěvek na akci lze požádat až po schválení celého záměru v NRPM**

Zdroje financování

Ministerstva 10 mil. Kč na rok

- Ministerstvo pro místní rozvoj
- Ministerstvo financí
- Ministerstvo kultury
- Ministerstvo spravedlnosti
- Ministerstvo zdravotnictví
- Ministerstvo školství, mládeže a tělovýchovy
- Ministerstvo práce a sociálních věcí
- Ministerstvo dopravy
- Ministerstvo vnitra

Státní fond dopravní infrastruktury 100 mil. Kč na rok

Česká pošta, s. p. 10 mil. Kč na rok

Dotační programy

dle § 14 – 14q zákona č. 218/2000 Sb. o rozpočtových pravidlech a o změně některých souvisejících zákonů (rozpočtová pravidla)


Ministerstvo	Název dotačního programu/podprogramu	Záměr doporučený Řídícím výborem NRPM k financování
MK	Podprogram 134D222 - Program mobility pro všechny	formální podmínka
MPSV	Program 013 310 Rozvoj a obnova materiálně technické základny sociálních služeb 2016 - 2024	bodové zvýhodnění
MZ	Program „Podpora rozvoje přístupnosti a zkvalitňování zdravotních služeb“, podprogram 335 711 Vyrovnávání příležitostí pro občany se zdravotním postižením“	formální podmínka
MŠMT	Podprogram 133d 352 Zajištění Národního rozvojového programu mobility pro všechny	formální podmínka
MMR	Podprogram 117D622 Odstraňování bariér v budovách domů s pečovatelskou službou a v budovách městských a obecních úřadů	formální podmínka

Finanční příspěvky

dle §§ 12–13 rozpočtových pravidel

Instituce	Název programu	Záměr doporučený Řídícím výborem NRPM k financování
SFDI	Opatření ke zvýšení bezpečnosti nebo plynulosti dopravy nebo opatření ke zpřístupňování dopravy osobám s omezenou schopností pohybu nebo orientace („program Bezpečnost“)	formální podmínka (místní komunikace)

Postup při vytváření záměru

- provedení analýzy bezbariérovosti  koncepce odstraňování bariér (audit, generel bezbariérových tras)
- spolupráce města a projektanta s organizacemi osob se zdravotním postižením při mapování bariér a navrhování trasy
- **ucelenost bezbariérové trasy, koncepčnost návrhu**
- konzultace projektů s příslušnými rezorty a institucemi ještě ve fázi přípravy
- soulad projektové dokumentace s platnou legislativou vztahující se na bezbariérové užívání staveb (stavební zákon, vyhláška č. 398/2009 Sb., normy aj.)

Obsah záměru bezbariérové trasy

Formulář pro předkládání záměrů bezbariérových tras obsahuje:

- Identifikaci předkladatele
- Celkovou výši rozpočtovaných nákladů na realizaci záměru a celkovou výši požadované dotace
- Harmonogram realizace bezbariérové trasy – max. 3 roky
- Charakteristika řešeného území a demografické údaje
- Přehled současného stavu v oblasti odstraňování bariér v obci
- Popis plánované bezbariérové trasy a lokalizace záměru (mapa)
- Popis jednotlivých dílčích projektů
- Výsledky, kterých má být realizací záměru dosaženo

Projektová dokumentace v rozsahu minimálně DUR nebo DSP, u výtahů, zdvihacích plošin apod. technická specifikace zařízení, rozklíčování nákladů (rozpočet)

**Národní rozvojový program mobility pro všechny
1. Formulář pro předložení záměru bezbariérové trasy**



1. Předkladatel:

2. Místo, kde je akce lokalizována:

3. Adresa předkladatele:

Příjmení, jméno a titul statutárního zástupce předkladatele:

Ulice a číslo:

Obec:

PSČ:

Kontaktní osoba (manažer projektu):

Číslo telefonu:

E-mail:

4. Stručná charakteristika záměru:

5. Předpokládané datum zahájení záměru (měsíc, rok):

6. Předpokládané datum dokončení záměru (měsíc, rok):

7. Povinné náležitosti:

Vyplněné všechny listy formuláře

Projektová dokumentace (v rozsahu DUR/DSP) a rozpočet nákladů k jednotlivým projektům

Vyjádření odpovědného orgánu veřejné správy o veřejné prospěšnosti předkládaného záměru

Vyjádření úřadu územního plánování o souladu předkládaného záměru s platným územním plánem

Vyjádření odborníka na bezbariérové řešení staveb k navrženým stavebním úpravám a zařízením

Cestně prohlášení statutárního zástupce obce (+ doklady) o vlastnictví nebo spoluvlastnictví pozemků a objektů, kterých se záměr týká (příp. partnerské dohody, smlouvy, stanoviska majitelů/správců komunikací apod.)

Čestně prohlášení statutárního zástupce obce o zajištění potřebných finančních prostředků

Upozornění: Ve formuláři je nutné popsat a doložit všechny body, nevyplnění informací bude posuzováno jako nedoložení povinných náležitostí.

2. SOUHRNNÁ TABULKA ZÁMĚRU BEZBARIÉROVÉ TRASY								
Počet projektů, ze kterých je záměr složen:								
Celkové náklady na realizaci záměru:								
Celková výše požadované dotace:								
Spoluúčast předkladatele (celkem):								
Spoluúčast ostatních účastníků (celkem):								
Název dílčího projektu	celkové náklady na dílčí projekt	požadovaná dotace		spoluúčast		zahájení projektu	ukončení projektu	
		částka	název instituce	částka	zdroj spoluúčasti			
1.								
2.								
3.								
4.								
5.								
6.								
Celkem								

Upozornění: Záměr musí vždy tvořit alespoň jednu bezbariérovou trasu (stávající nebo plánovaná) a současně alespoň jeden bezbariérový objekt (stávající nebo plánovaný k úpravě), který se nachází na bezbariérové trase. Výjimku tvoří školy a školská zařízení.

3. Charakteristika řešeného území

3.1. Název obce:

3.2. Okres:

3.3. Kraj:

3.4. Geografický popis lokality (rozloha obce, nadmořská výška, členitost terénu):

3.5. Demografické údaje:



	V obci	Ve spádové oblasti	Celkem
Počet obyvatel			
Počet dětí do 3 let			
Počet seniorů nad 60 let			
Počet držitelů průkazu ZP, ZTP, ZTP/P			
Další osoby se zdravotním postižením ¹			



3.6. Počet a kapacita domů s pečovatelskou službou, domovů pro seniory, domů pro osoby se zdravotním postižením, stacionářů a podobných zařízení v obci/spádové oblasti:

¹ Např. dojíždějící žáci, studenti, klienti DPS, domovů pro seniory, stacionářů apod.

4. Přehled současného stavu v oblasti odstraňování bariér

4.1. Zpracována studie / audit / generel přístupnosti²: ANO NE

4.2. Stručný popis stavu odstraňování bariér v obci:

4.3. Veřejně přístupné stávající budovy v obci nebo v okolí navržené trasy:

Název:

Bezbariérové / částečně upravené / bariérové:

Podrobný popis a fotodokumentace k následujícím bodům:

- přístup k budově (úprava v případě převýšení – rampa, plošina...)
- vstup do budovy (šířka vstupu, převýšení u vstupu – výška prahu)
- pohyb po budově – horizontální (dveře, chodby, min. šířka průchodu...)
- pohyb po budově – vertikální (rampy, výtahy, schodišťové plošiny a jejich parametry včetně rozměrů přepravní plochy a nosnosti)
- bezbariérové WC (šířka a směr otevírání dveří, rozměry místnosti, vnitřní dispozice a vybavenost)
- rok realizace bezbariérových úprav

4.4. Bezbariérové trasy v obci – stávající:

Název:

Podrobný popis:

- popis trasy (odkud – kam, ulicemi...)
- délka trasy
- označení v mapě (v souladu s generelem, mapou nebo studií)
- nejvyšší podélný sklon na trase, největší příčný sklon, zúžené průchody (lokalizace, délka úseku...)
- trasa vede podél komunikace (I., II., III. třídy, podél místní komunikace)³
- počet přechodů, počet míst pro přecházení
- realizováno kdy
- fotodokumentace

4.5. Hromadná doprava v obci:

- stručný popis situace v obci (pokud hromadná doprava existuje, výhled,...)
- typ dopravy (autobus, železnice, MHD apod.)
- bezbariérové zastávky popř. terminály (název, rok realizace, fotodokumentace)

4.6. Mapa s vyznačením stávajících tras a objektů:

² V případě, že ano, přiložte dokument do příloh záměru.

³ Např. II/606, MK – místní komunikace.

5. Popis plánovaného záměru

Pro každou trasu a objekt ze Souhrnné tabulky budou vyplněny následující údaje:

5.1. Pěší trasa

Číslo projektu ze Souhrnné tabulky⁴:

Název pěší trasy⁴:

Vedení navržené trasy:

Celková délka trasy/chodníku:

Chodník vede podél komunikace (I., II., III. třídy, podél místní komunikace)³:

Intenzita motorové dopravy:

Celkové náklady:

5.2. Objekty na trase

Číslo projektu ze Souhrnné tabulky⁴:

Název objektu⁴:

Stručný popis navrhovaných úprav:

Celkové náklady:

U škol a školských zařízení podrobný popis přístupu od vyhrazeného parkovacího místa k bezbariérovému vstupu do školy:

5.3. Mapa s vyznačením plánovaných tras a objektů (v souladu se Souhrnnou tabulkou záměru):

⁴ Označení v souladu se Souhrnnou tabulkou a názvem projektové dokumentace.

6. Popis jednotlivých projektů⁵

Pro každou trasu ze Souhrnné tabulky budou vyplněny následující údaje:

6.1 Bezbariérová trasa

- 6.1.1. Číslo projektu⁴:
- 6.1.2. Název projektu⁴:
- 6.1.3. Financování (spolufinancování: rezort, dotační titul, celkové náklady bez DPH/s DPH):
- 6.1.4. Majetkové poměry / vlastnictví:
- 6.1.5. Harmonogram realizace:
- 6.1.6. Stávající stav:
- 6.1.7. Popis řešení:
- 6.1.8. **Parametry řešení úprav v souladu s vyhláškou č. 398/2009 Sb.**

Novostavba/rekonstrukce:

Délka:

Podélný sklon, nejvyšší podélný sklon (lokalizace a délka úseku):

Příčný sklon:

Minimální šířka:

Počet přechodů včetně jejich délky:

Počet míst pro přecházení včetně jejich délky:

Počet zastávek hromadné dopravy:

Řešení hmatových úprav:

Trasa je vedena podél komunikace (třída)³:

Intenzita motorové dopravy:

Stávající/navržený povrch chodníku:

Vyhrazená parkovací stání pro OZP (pokud ano, uveďte parametry a přístup na chodník): ano/ne

- 6.1.9. Přehledná situace navržené trasy:
- 6.1.10. Orientační přehled nákladů na jednotlivé části (chodníky, zastávka,...):
- 6.1.11. Název příložené projektové dokumentace včetně stupně:
- 6.1.12. Zpracovatel, číslo autorizace:

⁴ Počet projektů a jejich číslování musí odpovídat Souhrnné tabulce.

- 6.1.13. DVD záznam trasy (uvést název záznamu dle Souhrnné tabulky a záznam nahrát mezi přílohy elektronické verze Žádosti jako „E Příloha“):
- 6.1.14. Předběžná konzultace s dotčeným rezortem (datum, s kým):

Pro každý objekt ze Souhrnné tabulky budou vyplněny následující údaje:

6.2 Bezbariérová úprava objektu na trase

- 6.2.1. Číslo projektu⁴:
- 6.2.2. Název projektu⁴:
- 6.2.3. Financování (spolufinancování: rezort, dotační titul, celkové náklady bez DPH / s DPH):
- 6.2.4. Majetkové poměry / vlastnictví:
- 6.2.5. Harmonogram realizace:
- 6.2.6. Stávající stav:
- 6.2.7. Popis řešení a parametry řešení:
- 6.2.8. **Parametry řešení v souladu s vyhláškou č. 398/2009 Sb. – objekt**

Přístup k budově – z pěší trasy, od zastávky veřejné dopravy, z parkoviště:

Vstup do budovy – výškové rozdíly a jejich řešení, šířka dveří (plocha před vstupem), šířka dveří, řešení zádvěří:

Pohyb po budově – horizontální (dveře – optimálně bez prahů, minimální šířka průchodů, chodby, zařizovací předměty...):

Pohyb po budově – vertikální (rampy – sklon, šířka, délka; výtahy – šířka dveří, rozměry kabiny; plošiny – rozměry, nosnost):

Bezbariérové WC – umístění a počet WC, pro každé bezbariérové WC – rozměry kabiny, šířka a směr otevírání dveří, vnitřní dispozice (umístění zařizovacích předmětů):

- 6.2.9. Schéma pohybu po budově (vložit půdorysy jednotlivých podlaží s vyznačením trasy pohybu, umístěním bezbariérových vstupů, bezbariérových WC, výtahů atp.):
- 6.2.10. Orientační přehled nákladů na jednotlivé prvky (vstup, výtah, bezbariérové WC...):
- 6.2.11. Název příložené projektové dokumentace včetně stupně:
- 6.2.12. Zpracovatel, číslo autorizace:
- 6.2.13. DVD záznam trasy (uvést název záznamu dle Souhrnné tabulky a záznam nahrát mezi přílohy elektronické verze žádosti jako „E Příloha“):
- 6.2.14. Předběžná konzultace s dotčeným rezortem (datum, s kým):

7. Výsledky, kterých má být dosaženo

Prohlašuji, že údaje uvedené v této žádosti jsou pravdivé a úplné.

Datum:

Podpis statutárního zástupce a razítko:

Obsah záměru bezbariérové trasy

- Vyjádření kompetentního orgánu veřejné správy o veřejné prospěšnosti plánované bezbariérové trasy
- Vyjádření příslušného úřadu územního plánování o souladu plánované bezbariérové trasy s platným územním plánem
- Vyjádření odborníka na bezbariérové řešení staveb nebo vyjádření místní či krajské organizace/organizací osob se zdravotním postižením
- Doklady o vlastnictví nebo spoluvlastnictví pozemků a objektů, kterých se trasa týká
- Čestné prohlášení statutárního zástupce obce o vlastních prostředcích účelově určených na realizaci záměru v příslušném kalendářním roce

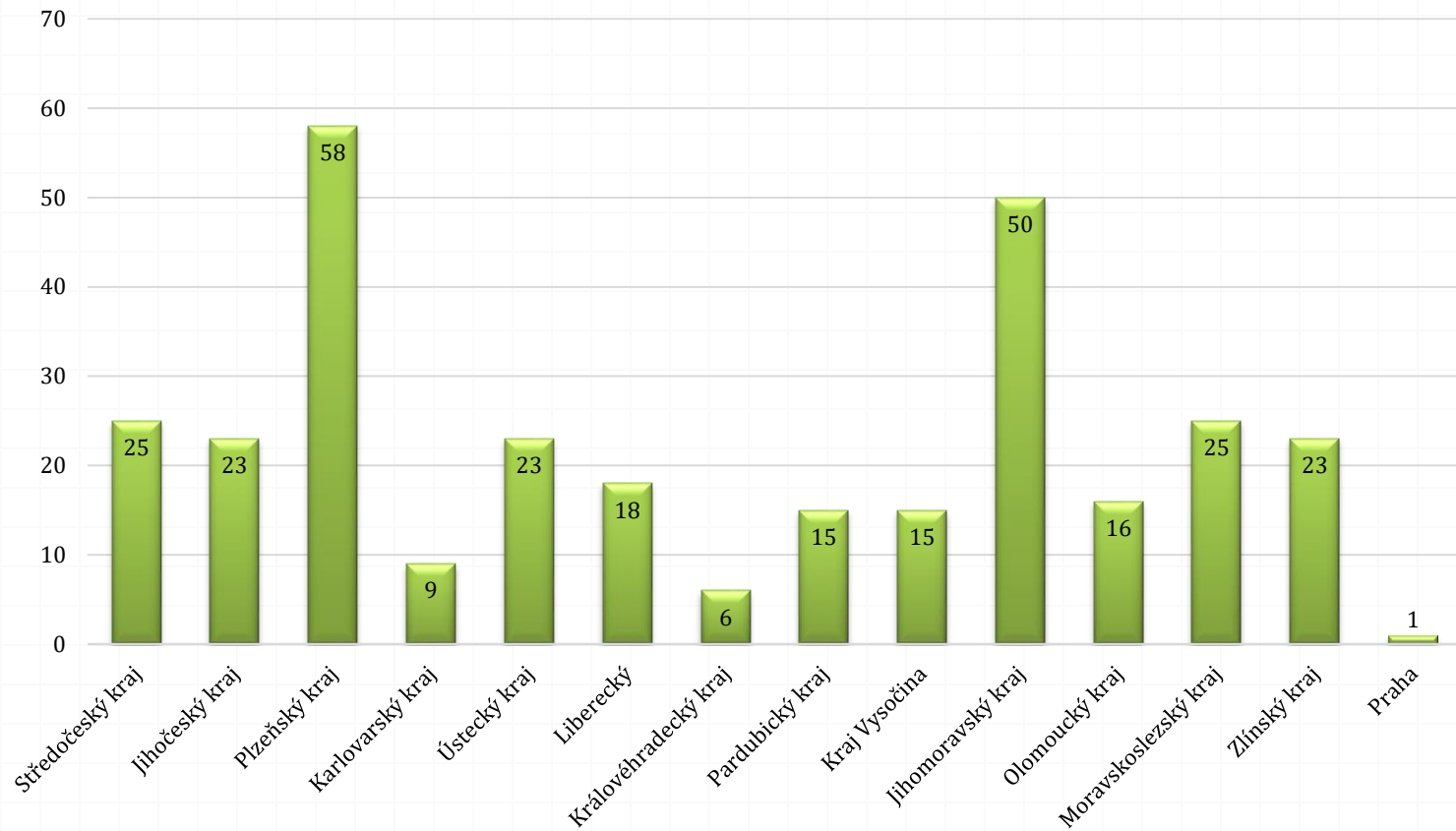
Předložení záměru a jeho hodnocení

- posouzení záměru Řídícím výborem NRPM
- postoupení záměru k posouzení Hodnotitelské komisi
- konečné **rozhodnutí Řídícího výboru** (doporučení k financování, doporučení s výhradami, doporučení záměru k přepracování)
- **předložení žádostí o finanční příspěvek** na jednotlivé projekty u příslušného resortu ve vyhlášených termínech
- samotná realizace záměru
- sledování realizace záměru (vyhodnocení)

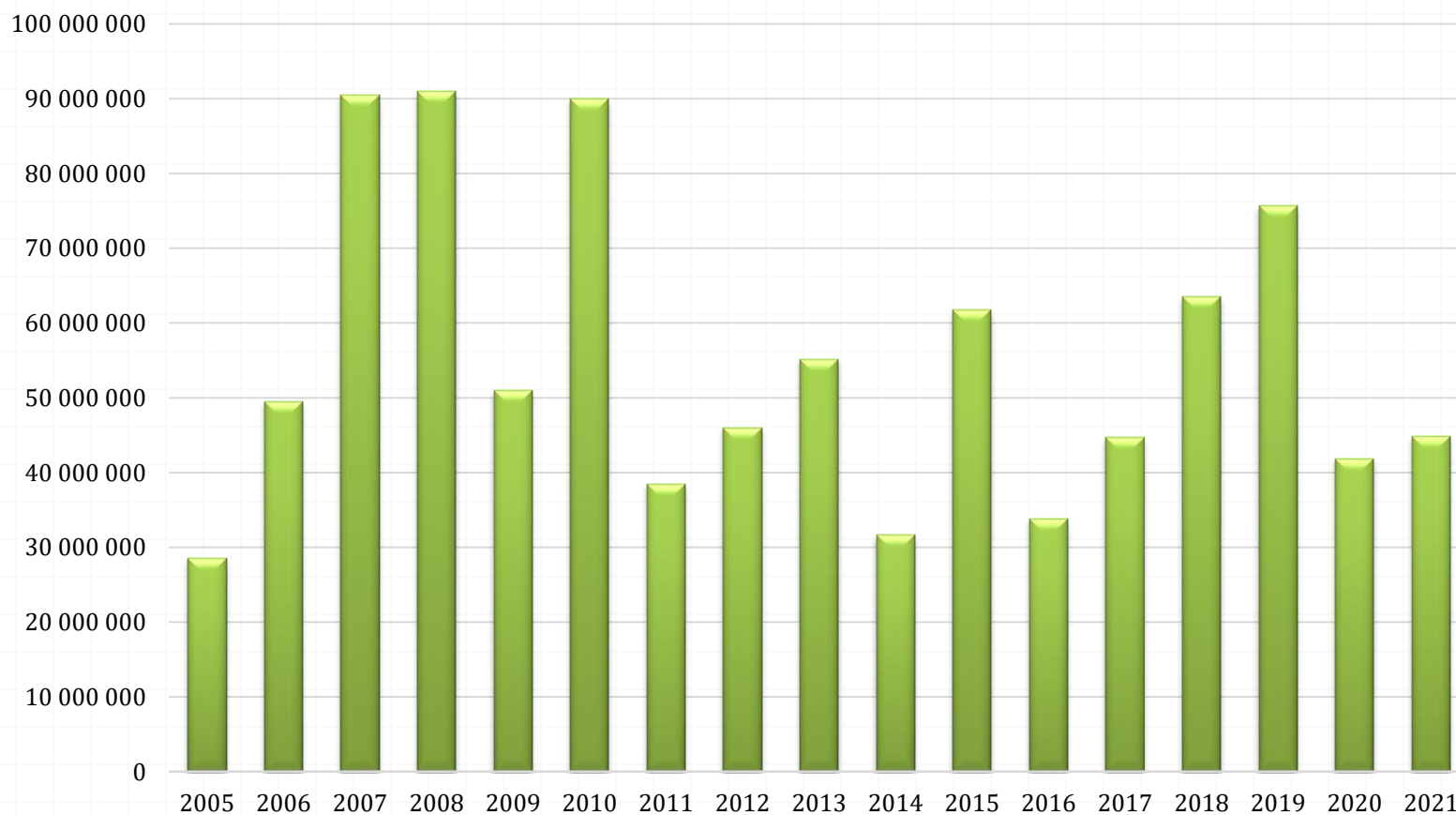
NRPM 2005 - 2022

Rok	Počet podaných záměrů	Počet záměrů doporučených k financování	Počet doporučených záměrů v %
2004	11	9	82
2005	40	26	65
2006	43	34	79
2007	36	25	69
2008	25	10	40
2009	29	16	55
2010	24	16	67
2011	32	15	47
2012	48	24	50
2013	28	15	54
2014	18	10	56
2015	17	9	53
2016	39	21	54
2017	32	20	63
2018	24	11	46
2019	29	17	59
2020	26	14	54
2021	19	9	47
2022	13	7	54
celkem	533	308	58

Počet záměrů doporučených k financování dle krajů



Finanční podpora NRPM ze státního rozpočtu 2005-2021



Kontakty

**Oddělení sekretariátu Vládního výboru
pro osoby se zdravotním postižením**



**Úřad vlády ČR, Nábřeží Edvarda Beneše 4,
118 01 Praha 1**

tel.: 224 002 718

email: espinoza.blanka@vlada.cz

www.vvzpo.vlada.cz